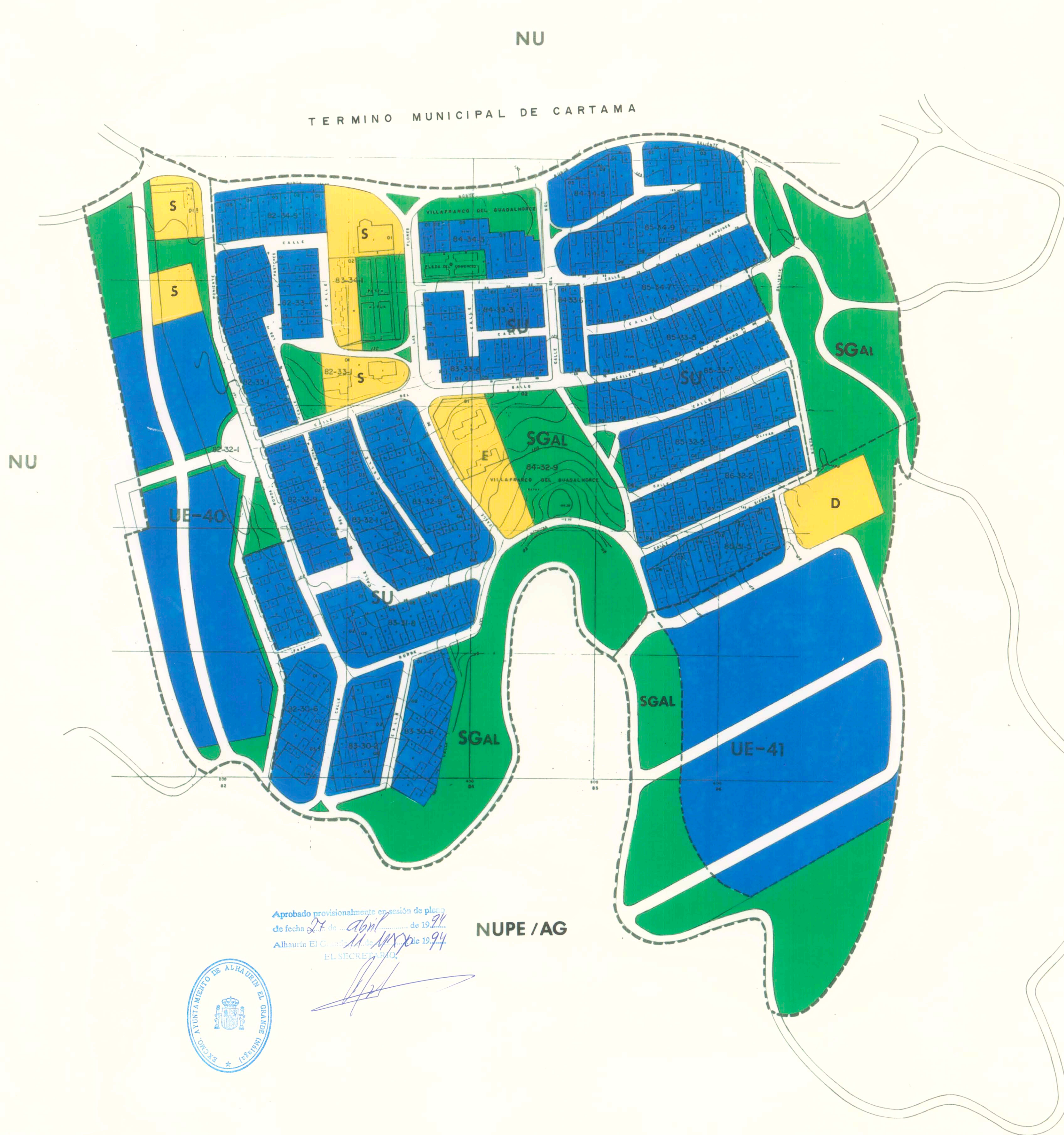


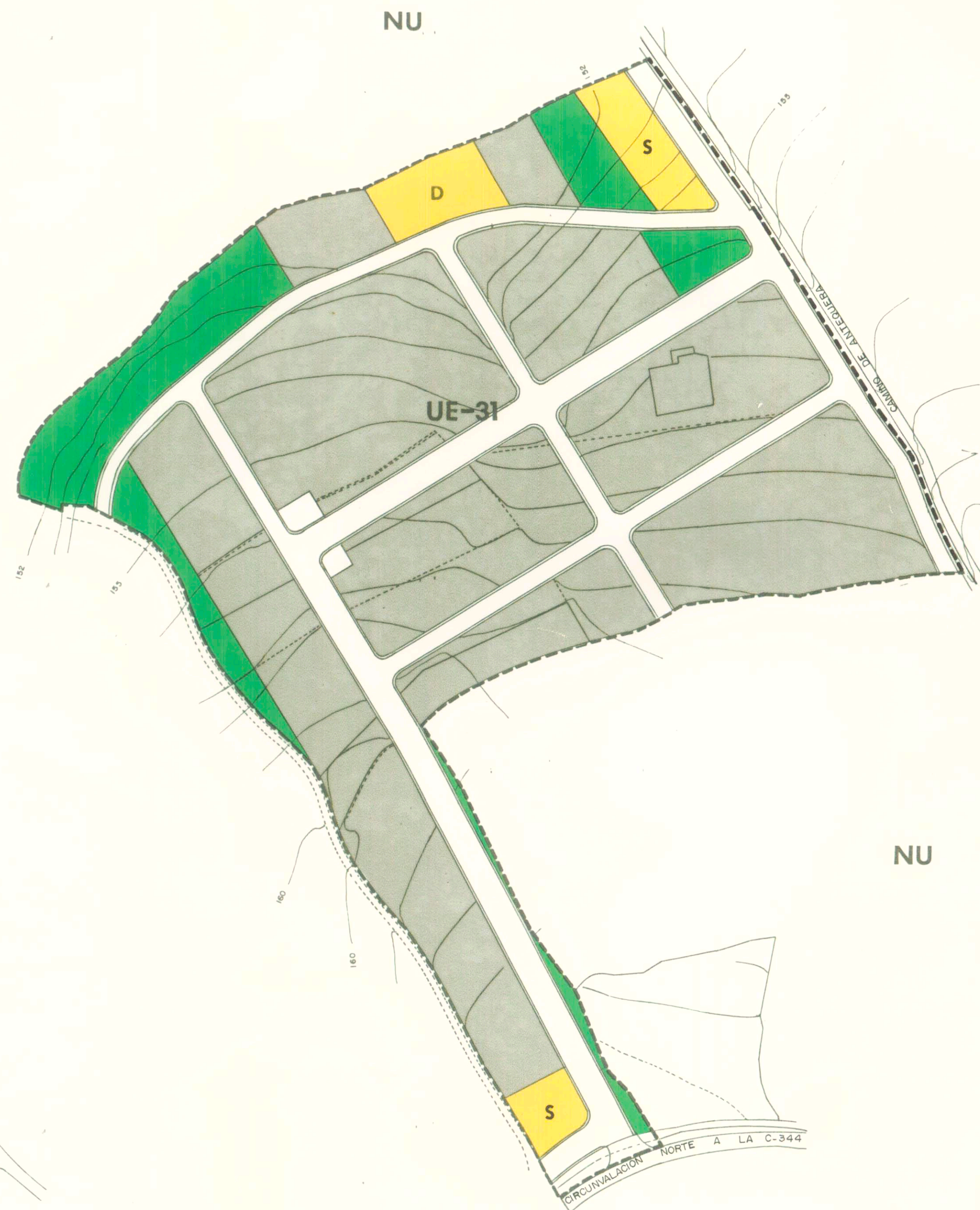
TERMINO MUNICIPAL DE CARTAMA



Aprobado provisionalmente en sesión de pleno de fecha 27 de Abril de 1994
Alhaurín El Grande, 11 de Mayo de 1994
EL SECRETARIO



NUPE / AG



ZONIFICACION DEL SUELO URBANO

- CH** CASCO HISTORICO
- MC** MANZANA CERRADA
- BQ** BLOQUE EXENTO
- AD** UNIFAMILIAR ADOSADA
- AI** UNIFAMILIAR AISLADA
- IN** INDUSTRIAL

USOS DEL SUELO URBANIZABLE

- UR** URBANIZABLE PROGRAMADO
 - URI** URBANIZABLE PROGRAMADO INDUSTRIAL
 - URNP** URBANIZABLE NO PROGRAMADO
 - NU** NO URBANIZABLE
- GESTION DEL SUELO**
- SGV** SISTEMA GENERAL VIARIO
 - SG** SISTEMA GENERAL DE EQUIPAMIENTO
 - UE** UNIDAD DE EJECUCION

SISTEMAS

- AREAS LIBRES**
- PARQUE URBANO Y JARDIN**
- EQUIPAMIENTO COMUNITARIO**
- E** EDUCATIVO
 - S** SOCIAL-ASISTENCIAL
 - D** DEPORTIVO
 - C** CEMENTERIO
- COMUNICACIONES**
- VIARIO**
 - SERVIDUMBRE DE PASO**
- TECNICOS**
- INFRAESTRUCTURA DE SERVICIOS**

CONSEJERIA DE OBRAS PUBLICAS Y TRANSPORTES
AYUNTAMIENTO DE ALHAURIN EL GRANDE

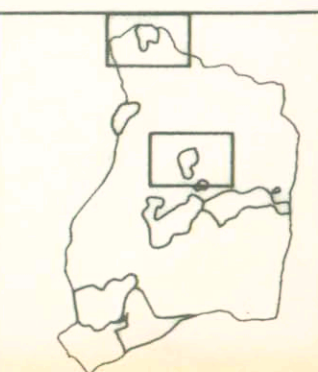
PGOU DE ALHAURIN EL GRANDE

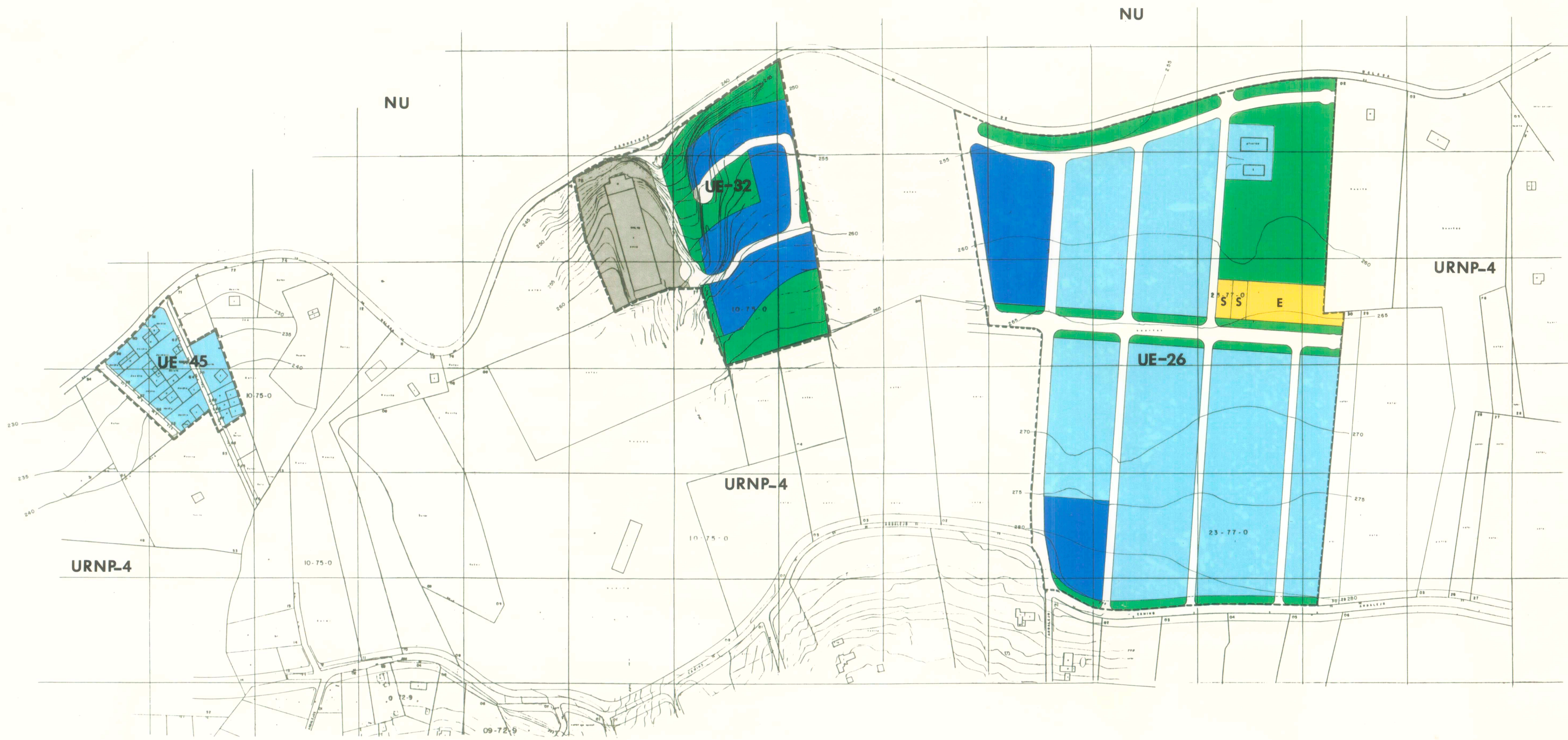
PLANO: **1/1.4**
FECHA: FEBRERO 1994

NUCLEO: VILAFRANCO, POLIGONO INDUSTRIAL


EQUIPO REDACTOR
DIRECTOR: PEDRO APARICIO ESCOBAR
MIGUEL A. GUTIERREZ MONTALVO

ESCALA: **1/2.000**





Aprobado provisionalmente en sesión de pleno
 de fecha 27 de abril de 1994
 Alhaurin El Grande, 11/10/94 de 1994
 EL SECRETARIO,



ZONIFICACION DEL SUELO URBANO	
CH	CASCO HISTORICO
MC	MANZANA CERRADA
BQ	BLOQUE EXENTO
AD	UNIFAMILIAR ADOSADA
AI	UNIFAMILIAR AISLADA
IN	INDUSTRIAL

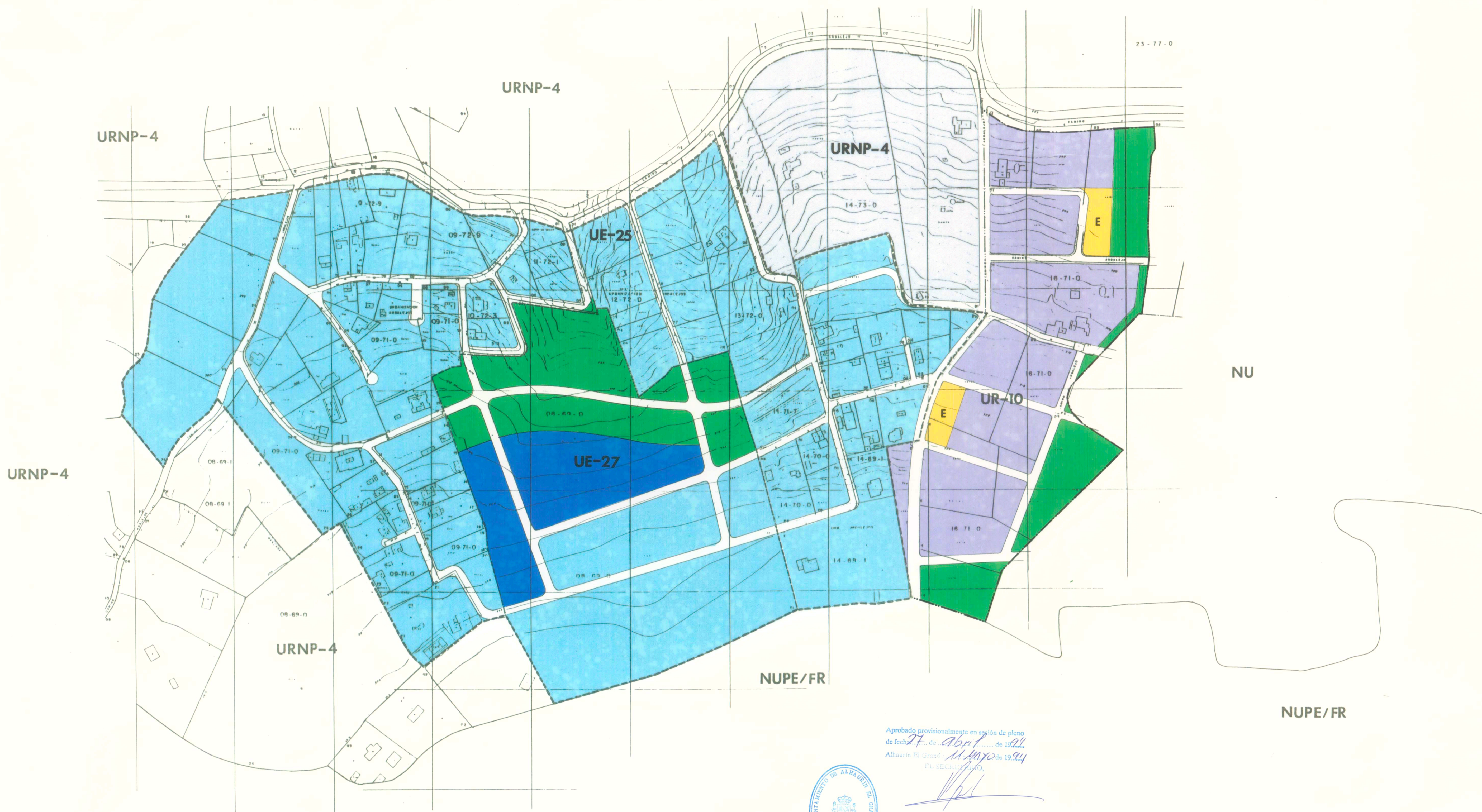
USOS DEL SUELO URBANIZABLE	
UR	URBANIZABLE PROGRAMADO
URI	URBANIZABLE PROGRAMADO INDUSTRIAL
URNP	URBANIZABLE NO PROGRAMADO
NU	NO URBANIZABLE
GESTION DEL SUELO	
SGV	SISTEMA GENERAL VIARIO
SG	SISTEMA GENERAL DE EQUIPAMIENTO
UE	UNIDAD DE EJECUCION

SISTEMAS	
AREAS LIBRES	
(Green)	PARQUE URBANO Y JARDIN
EQUIPAMIENTO COMUNITARIO	
E	EDUCATIVO
S	SOCIAL-ASISTENCIAL
D	DEPORTIVO
C	CEMENTERIO
COMUNICACIONES	
(Dashed)	VIARIO
(Dotted)	SERVIDUMBRE DE PASO
TECNICOS	
(Yellow)	INFRAESTRUCTURA DE SERVICIOS


CONSEJERIA DE OBRAS PUBLICAS Y TRANSPORTES
 AYUNTAMIENTO DE ALHAURIN EL GRANDE

PGOU DE ALHAURIN EL GRANDE

PLANO: CLASIFICACION, CALIFICACION, USOS Y SISTEMAS.	No PLANO: 1/2.4
NUCLEO: ARDALEJO NORTE	FECHA: FEBRERO 1994
EQUIPO REDACTOR DIRECTOR: PEDRO APARICIO ESCOBAR MIGUEL A. GUTIERREZ MONTALVO	ESCALA: 1/2.000



Aprobado provisionalmente en sesión de pleno de fecha 27 de abril de 1994 de Alhaurin El Grande, el día 11 de mayo de 1994. EL SECREARIO,



ZONIFICACION DEL SUELO URBANO	
CH	CASCO HISTORICO
MC	MANZANA CERRADA
BQ	BLOQUE EXENTO
AD	UNIFAMILIAR ADOSADA
AI	UNIFAMILIAR AISLADA
IN	INDUSTRIAL

USOS DEL SUELO URBANIZABLE	
UR	URBANIZABLE PROGRAMADO
URI	URBANIZABLE PROGRAMADO INDUSTRIAL
URNP	URBANIZABLE NO PROGRAMADO
NU	NO URBANIZABLE

GESTION DEL SUELO	
SGV	SISTEMA GENERAL VIARIO
SG	SISTEMA GENERAL DE EQUIPAMIENTO
UE	UNIDAD DE EJECUCION

SISTEMAS	
AREAS LIBRES	
(Green)	PARQUE URBANO Y JARDIN
EQUIPAMIENTO COMUNITARIO	
(Yellow)	E EDUCATIVO
(Light Blue)	S SOCIAL-ASISTENCIAL
(Light Green)	D DEPORTIVO
(Light Purple)	C CEMENTERIO
COMUNICACIONES	
(Dashed)	VIARIO
(Dotted)	SERVIDUMBRE DE PASO
TECNICOS	
(Yellow with lines)	INFRAESTRUCTURA DE SERVICIOS

CONSEJERIA DE OBRAS PUBLICAS Y TRANSPORTES
AYUNTAMIENTO DE ALHAURIN EL GRANDE

PGOU DE ALHAURIN EL GRANDE

PLANO: CLASIFICACION, CALIFICACION, USOS Y SISTEMAS.	No PLANO: 1/3.4	
NUCLEO: ARDALEJO SUR	FECHA: FEBRERO 1994	
EQUIPO REDACTOR DIRECTOR: PEDRO APARICIO ESCOBAR MIGUEL A. GUTIERREZ MONTALVO	ESCALA: 1/2.000	

